





## PARCOURS (4) Départ du Parking – TEVENN AR REUT

Direction N/E Vierge & Croix Pellen **011/010**

Prendre la rue du Passage.

Prendre la 1<sup>ère</sup> route à droite (rue de Kervasdoue) pour découvrir :


- l'ancien four à pain
- le puits de TY MEAN **009**

Suivre le chemin de terre vers le Nord jusqu'à l'impasse de Penkear. En sortant de l'impasse prendre sur la droite la rue du Stellac'h jusqu'au port **008** pour un PANORAMA sur LANDEDA et l'ABER-BENOÏT. Remonter jusqu'à la rue de l'Aber-Benoît en direction du bourg.

Au carrefour prendre sur la gauche et descendre sur Porz Ar Vilin pour découvrir quelques maisons anciennes **035**, le petit port de St Pabu et le calme dans l'impasse de Beg An Enez.

Retour vers le bourg pour découvrir : l'église SAINT TUGDUAL du XVIII<sup>ème</sup> **032**, (son mobilier et ses vitraux), la croix du cimetière **033**, la pierre du garde champêtre **034**, l'ancien presbytère **036**, l'ancienne mairie **037**, sur votre gauche, le lavoir de ST MAUDEZ **038** et sa fontaine. Poursuivre en direction de la Mairie pour découvrir une stèle gauloise **039** sur la droite. Continuer la rue du Bourg et dans le virage au niveau de la rue de Kervasdoue, sur la gauche, deux maisons de caractère.

Enfin, retour au parking de Tevenn Ar Reut soit environ 5 km




### CROIX DE TEVENN AR REUT

#### Dite aussi « KROAS PELLEN »

Croix du XIX<sup>ème</sup> siècle, haute de 2,00 m, de section octogonale en trois pièces.

Réf : Yves Pascal CASTEL - n°2780. Atlas des croix et calvaires du Finistère



### VIERGE DE TEVENN AR REUT Notre-Dame des Dunes

(en breton : Itroun-Varia an Tévenn)

En octobre 1958, le recteur de l'époque annonçait la mise en place de la Vierge pour marquer le centenaire des apparitions de Lourdes et l'année mariale en cours.

D'après le recteur, pour éviter des frais, on a fait le choix d'une statue commune, placée au centre de la paroisse, au carrefour des routes principales, à Tevenn Ar Reut.

Le but était d'amener les paroissiens à honorer et prier davantage la très Sainte Vierge.

### PUITS DE TY MEAN

Dans les siècles passés, le puits était l'unique source d'approvisionnement en eau potable d'une demeure ou d'un quartier.

Aujourd'hui il représente un patrimoine du passé, de décoration de jardin ou d'un lieu public.

Compte tenu de la réglementation stricte sur la consommation d'eau et la pollution des nappes phréatiques, les derniers en service sont utilisés pour l'arrosage des jardins et pour des usages domestiques divers.

Rénovation en 2006 par Patrimoine et Environnement.





008

Parcours



PORT DU STELLAC'H

## PORT DU STELLAC'H

Un port tranquille, vue sur Landéda et une maison de caractère de l'époque 1900.

**À DÉCOUVRIR :** En arrivant sur le quai du Stellac'h face à la mer vous avez à 100 mètres sur votre gauche (si vous êtes observateur) des murets en bordure de la plage visibles à marée basse. Ces murets (en breton appelés BAOCHOU TURENNE) servaient dans l'ancien temps à retenir le goémon avec le flux et reflux des marées pour en faciliter la récupération par les agriculteurs.

## MAISON DE CARACTERE

Cette demeure du XVII<sup>ème</sup>-XVIII<sup>ème</sup> (début 1700 information cadastrale) représente un patrimoine historique important pour la commune et le secteur de PORZ AR VILIN.

Nous retrouvons sa trace dans divers écrits :

- Un moulin (aujourd'hui disparu) serait à l'origine de ce lieu « Regards d'enfants - Skolig-Al-Louarn ».
- Une activité d'un négociant en bois qui recevait par mer sa marchandise,
- Un suivi de diverses activités et la dernière en date une crêperie avant la fermeture en 2008,
- Aujourd'hui demeure familiale.

(Voir également la note 035 bis)

A l'origine, ces deux bâtiments étaient une seule propriété avant les répartitions aux propriétaires actuels.

035

Parcours



MAISON DE CARACTERE

032

Parcours



EGLISE SAINT-TUGDUAL

## EGLISE de SAINT TUGDUAL

Le saint patron de cette église est Tugdual car, selon la légende, celui-ci serait venu avec des compagnons sur la rive de l'Aber Beniguet pour y fonder un monastère au VI<sup>ème</sup> siècle. Il confia ensuite la communauté à Saint Maudez, pour se rendre dans le Trégor et y fonder un nouveau monastère. Ce fut d'abord une chapelle oratoire édifiée en trêve de Ploudalmézeau en 1624, devenue paroisse en 1857.

C'est un édifice lambrissé, sans style, datant du XVIII<sup>ème</sup> siècle ainsi que l'indique l'inscription du tympan du portail ouest :


« FAÏET FAÏER. PAR/VENERABLE. ET. DISCRET/MRE. FR. JAOUEN. PRET. CVRE. SOVS. LE RECTORAT. DE. MR. FLOCH. 1767. »

Elle est en forme de croix latine avec ailes du transept arrondies et chevet à pans coupés ; des boiseries à décor de pilastres cannelés recouvrent les murs du chœur ; le clocher a un étage de cloches et une flèche modeste. On peut y voir des statues anciennes en bois polychrome, un bénitier encastré portant les armes des Kergadiou et des vitraux de l'atelier Lobin datés de 1885.

(Extrait Diocèse de Quimper et de Léon – répertoire Eglises Chapelles - R. Couffon – A Le Bars – 1988)

033

Parcours



CROIX DU CIMETIERE

## CROIX DU CIMETIERE

Croix en pierres de Kersanton, érigée vers 1870, haute de six mètres, elle repose sur un socle cubique à pans. Le fût est à deux niveaux : le premier octogonal, le second rond. Le chapiteau est à crochets, la croix fleurdonnée porte un crucifix surmonté d'une inscription (INRI).

Réf : Yves Pascal CASTEL - n°2779. Atlas des croix et calvaires du Finistère

034

Parcours



PIERRE G CHAMPETRE

## PIERRE DU GARDE CHAMPETRE

Dans les temps anciens, le garde champêtre (loi du 6 octobre 1791) était, en quelque sorte, une des personnalités des villages, en bon rang après le maire, le curé, l'instituteur et les conseillers municipaux.

Chargé de l'ordre public sur la commune, il faut reconnaître que c'était l'homme de l'information « officielle » administrative et communale, celui par qui toute nouvelle transitait, dans un sens comme dans l'autre. Il était le trait d'union entre les édiles et les administrés du village.

Avec « Avis à la population », il prévenait les gens de son arrivée et annonçait par exemple le passage du ramoneur, comme celui du perceuteur.

Le dernier garde champêtre de notre commune, Mr Marcel Guenaff, a quitté ses fonctions en 1990.



## ANCIEN PRESBYTERE

Demeure des recteurs et du vicaire de la paroisse pendant de nombreuses années, également destinée à loger les malades et indigents. Cette construction datant du début des années 1700, est devenue, après rénovation en 2007, une maison d'habitation.



ANCIEN PRESBYTERE



MAISON DE CARACTERE B&B

## MAISON DE CARACTERE

(rue du Bourg)

Cette maison a été la première mairie de notre commune ; ces murs ont également abrité l'école publique des garçons, puis l'école publique mixte jusqu'en 1970 environ.

Elle fut rénovée courant 1983 (informations cadastrales)

Ce jour, lieu d'accueil et de gîte B & B.

## LAVOIR DE ST MAUDEZ

Lieu de rencontre et travail des lavandières sous la protection de St Maudez (statue en bois restaurée et exposée dans l'église), cette statue a été copiée en granite pour garnir le fond de la fontaine.

La statue avait mystérieusement disparu en 1960. Après une absence de plus de trois ans, St Maudez a regagné son domicile dans la nuit du 14/15 septembre 64.

Les laveuses ont retrouvé leur sourire. Et elles ont pris la ferme résolution de ne plus mettre le linge à sécher sur la tête du bon saint.

Lavoir restauré par Patrimoine & Environnement en 2008.

## FONTAINE DE ST MAUDEZ

A proximité du lavoir, elle servait pour la distribution de l'eau dans le secteur du bourg et pour abreuver le bétail.



FONTAINE SAINT MAUDEZ



STELE GAULOISE

## STELE GAULOISE

La commune de Saint-Pabu possède six stèles gauloises. Certaines sont situées dans des propriétés privées, d'autres sont facilement accessibles (mairie, Poullédan, St Iblilio).

Ces pierres ont été taillées entre 600 et 400 avant J.-C et sont les vestiges les plus visibles de la présence des Gaulois dans notre région. Elles sont très nombreuses dans le Finistère et le Morbihan. Plusieurs fouilles ont démontré qu'elles étaient liées à des cimetières par incinération. Aujourd'hui, la plupart de ces stèles ne sont plus à leur place d'origine : elles ont été déplacées, le plus souvent près de chapelles ou pour servir de supports à des croix.

La stèle (qui n'est en réalité qu'un fragment de stèle) se trouvant aujourd'hui près de la Mairie a été découverte en 1988 dans les dunes de Poullédan lors de travaux d'extraction de sable.