PANORAMA DU LIEVRE

CAMPING SAINT-PABU

FAUNE

FLORE

CAVEAU CORN AR GAZEL

TOUR DE CONDION

PLAGE DE DANVAD

PLATE-FORME HE PLAGE D'ERLEAC'H

LES ROCHES CHRISTIANISEES

MAISON DES ABERS

TABLE PANORAMIQUE

BATEAUX DE SAINT-PABU

LAVOIR DE BENNIGET

MAISON DU PASSEUR CAFE

MAISON DE CARACTERE B&B

ANCIEN PRESBYTERE

TALUS DE PIERRE

ALLEE COUVERTE - PONT AR BLEIZ

COUCHER DE SOLEIL

MENHIR DE KERHIGN

CROIX DE MEZMEROT

CROIX DE POULLEDAN

CROIX D'ERGRACH

LAVOIR DU BOUS

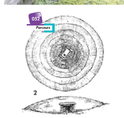
TUMULUS KERASCOUL

MENHIR ETROIT 11.18

MANOIR DE KERASCOUL

BLOCKHAUS DE CORN AR GAZEL

PERISCOPE

PARTIE DE LA STRADDES

POINTE DE FLECHE

FRAGMENTS AMPHORES

LAME DE HACHE POLIE

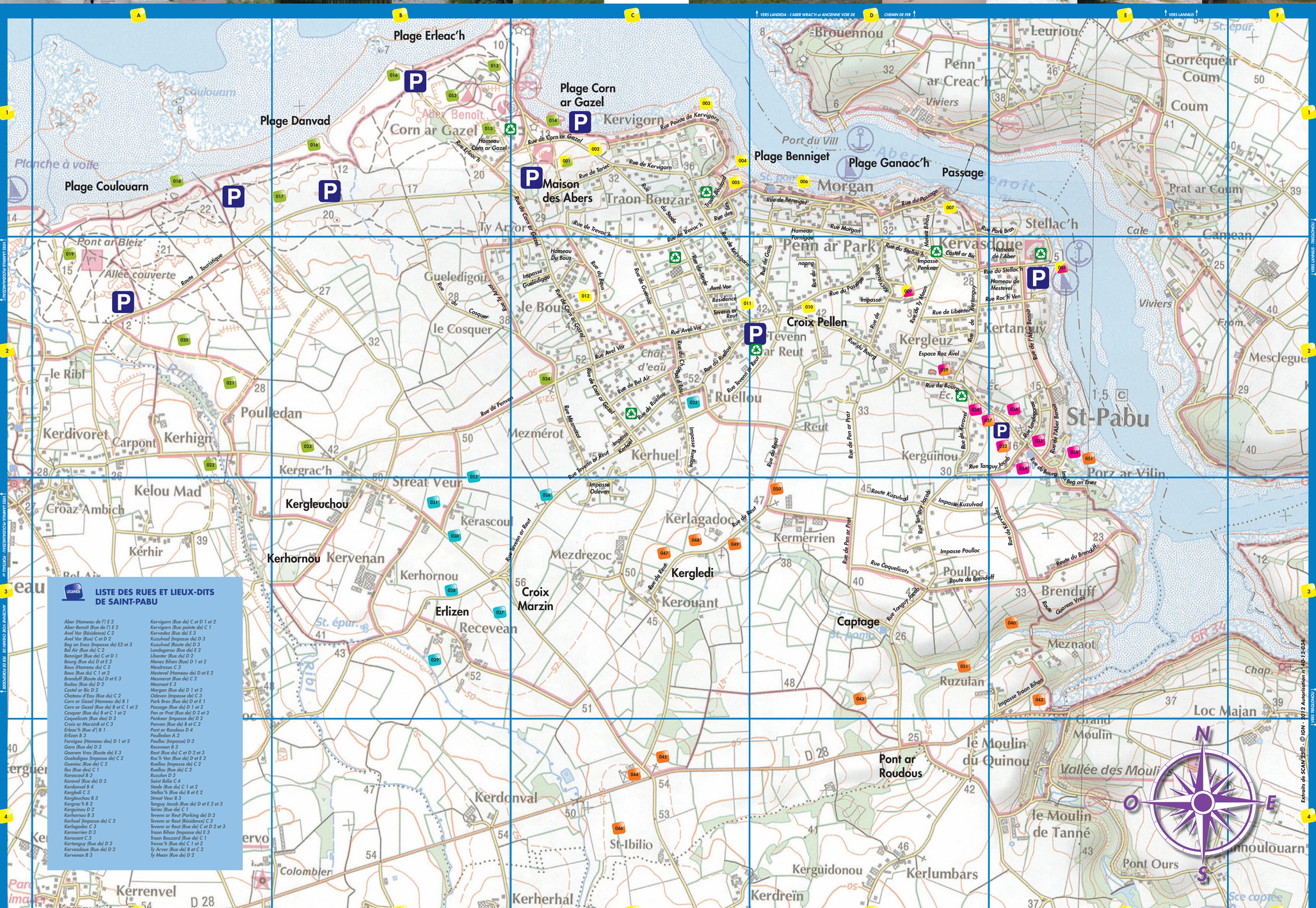
Plage Erleac'h
Plage Danvad
Plage Coulouarn
Plage Corn ar Gazel
Maison des Abers
Plage Benniget
Plage Ganaoc'h
Passage
Croix Pellen
Kergleuchou
Kerhornou
Erlizen
Croix Marzin
Kergledi
Captage
Pont ar Roudous
Kerdonval
St-Ibilio
Kerherhal
Kerrenvel
Colombier
Kersquivit
Kerguidonou
Kerlumbars
Pont Ours
le Moulin de Tanné
le Moulin du Quinou
Vallée des Moulins
Grand Moulin
Loc Majan
Meznaot
Ruzulan
Brenduff
Poulloc
Porz ar Vilin
St-Pabu
Kerguinou
Kergleuz
Kervasdoué
Kertanguy
Stellac'h
Penn ar Park
Morgan
Port du Vill
Penn ar Creac'h
Brouennou
Leuriou
Gorréquéar
Coum
Prat ar Coum
Cameau
Viviers
Mescleguer
Kerlagadoc
Kermerrien
Kerouant
Streat Veur
Kelou Mad
Croaz Ambich
Kerhir
Kerascoul
Mezdrezoc
Mezmérot
Ruéllou
Kerhuel
Tevenn ar Reut
Chat d'eau
Traon Bouzar
Kervigorn
Kerlivoré
Carpont
Kerhign
Kerdivoret
Poulledan
le Ribl
le Cosquer
Gueledigou
Ty Arvor
Pont ar Bleiz
Allée couverte
Planche à voile
Corn ar Gazel
Aber Benoît
Coulouarn
Receveau
Kervenan
Kervigorn
Kervadez
Kerlivoré
Kerhornou
Kervenan
Kergrac'h
Kerlivoré
Kerhornou
Kervenan
Kerhornou
Kerhornou
Kervenan
Kervigorn
Kervadez
Kervigorn
Kervigorn
Kervigorn

BLASON de SAINT-PABU
N° 000

Les deux couleurs de fond symbolisent la terre et la mer, les deux ressources de la commune.
La toute popaste rappelle que la légende avait fait de Saint Tugdual, patron de la commune, un pape.
Les besants d'or témoignent de la découverte en 1889, lors de terrassements aux alentours de Mesnaot, d'une importante quantité de monnaies romaines datant des IIIème et IVème siècles.

MAISON DES ABERS
N° 001

ESPACE MUSEOGRAPHIQUE

Ce musée inauguré le 22 juin 2010 fait partie du réseau des musées du Pays des Abers, Côte des Légendes.

Cette mission concerne vraiment les trois abers (Aber-Benoît, Aber-Ildut, Aber-Wrac'h), c'est un outil fédérateur pour notre pays.

Et la découverte de : La biodiversité
La faune,
La flore,
Etc…

TABLE PANORAMIQUE
N° 002

Vue exceptionnelle sur la plage de Corn Ar Gazel et les îles à l'embouchure de l'Aber-Benoît

(Œuvre de M. NANTUA)

BATTERIE DE KERVIGORN (Vestige du passé)
N° 003
« Mémoire du passé – Ce site n'existe plus »

Riche en histoire, la pointe de KERVIGORN et les parcelles 17 & 18 (propriétés privées) nous font remonter en premier lieu à l'époque de VAUBAN et au XVIIème siècle :

a) Défense de l'embouchure de l'Aber-Benoît – Une batterie de côte désignée « batterie de Kervigorn » est mentionnée de 1818 à 1848. Elle est aussi signalée en 1858 pour la défense des côtes de l'Empire François. Classée en 3ème degré d'importance, elle était armée de « 2 canons de 30 » et de « 2 obusiers de 22 ». (Archives du Gilad – http://patrimoine.region - bretagne - rédaction de 2003 – Auteur Lécuilier G.) *(Sur la carte dessin sur base d'archives - GD).*

b) Lors de la deuxième guerre mondiale, l'armée allemande avait implanté sur notre commune une station radar importante. Un dispositif de défense protégeait l'entrée de l'aber ainsi que la pointe de Landéda.

LAVOIR DE BENNIGET
N° 004

Le lavoir était un lieu éminemment social dans la commune. C'était le lieu de rencontre, pendant des siècles, de l'ensemble des femmes des différents quartiers. Elles échangeaient les dernières nouvelles du village ou de la région.

Dans les années 50, voire 60, à l'arrivée de la machine à laver, l'usage de ces lavoirs a progressivement disparu.

Ce lavoir comprenait une fontaine à laquelle s'approvisionnaient les habitants du quartier. Celle-ci était encore utilisée dans les années 1980 jusqu'à la mise hors service de la source, au profit unique de la station de Poulloc.

PANORAMA & BELVEDERE
N° 005

La commune vous propose : (rue de Bennigat)

- Un jardin pour le repos et la détente,
- Une rue où vous serez sur la sortie de l'Aber-Benoît et le grand large,
- Une eau d'un bleu profond et magnifique,
- La plage en contrebas vous accueille sur du sable fin.

MAISON DE CARACTERE
N° 006

Sur le parcours du GR34, dans la rue de Bennigat, cette demeure de caractère rénovée courant 1968 a été mise en valeur par la propriétaire actuel.

Dans les années 1900, nous retrouvons les traces de cette construction sur certaines cartes postales. A l'époque ce n'était qu'une grange puis ce fut un habitat fermier.

MAISON DU PASSEUR & LA CALE
N° 007

Cette maison de caractère a été construite par Francois Cloarec (patron pêcheur) en 1907. Il remanoit des pierres et du bois d'épaves des lieu avec son bateau car c'était plus facile, à cette époque, d'accéder à ce lieu par la mer que par la terre. Il ne profita pas très longtemps de sa maison puisqu'il périt en mer en décembre 1918. Quelques années plus tard, son frère Eugène est venu y habiter avec sa femme, Zoisic Bernicot. Vers 1935, c'est son fils Jean qui y emménagea. Comme son père Eugène, il y exerça le métier de passeur jusqu'en 1966.

LA CALE – Construite vers la fin de 1830, elle servit jusqu'en 1967 aux passeurs pour effectuer la liaison entre les deux cales (St-Pabu et Landéda). La guérite est encore existante au pignon de l'ancienne maison de douane.

PORT DU STELLAC'H
N° 008

Un port tranquille, vue sur Landéda et une maison de caractère de l'époque 1900.

À DECOUVRIR : En arrivant sur le quai du Stellac'h face à la mer vous avez à 100 mètres sur votre gauche (si vous êtes observateur) des murets en bordure de la plage visibles à marée basse. Ces murets (en briton appelés BAOCHOU TURENNE) servaient dans l'ancien temps à retenir le goémon avec le flux et reflux des marées pour en faciliter la récupération par les agriculteurs.

PUITS DE TY MEAN
N° 009

Dans les siècles passés, le puits était l'unique source d'approvisionnement en eau potable d'une demeure ou d'un quartier.

Aujourd'hui il représente le patrimoine du passé, de décoration de jardin ou d'un lieu public.

Compte tenu de la réglementation stricte sur la consommation d'eau et la pollution des nappes phréatiques, les derniers puits servent seulement utilisés pour l'arrosage des jardins et pour des usages domestiques divers.

Rénovation en 2006 par Patrimoine et Environnement.

CROIX DE TEVENN AR REUT
N° 010

Dite aussi « KROAS PELLEN »

Croix du XIXème siècle, haute de 2,00 m, de section octogonale en trois pièces.

Réf : Yves Pascal CASTEL - n°2780.
Atlas des croix et calvaires du Finistère

VIERGE DE TEVENN AR REUT
N° 011

Notre-Dame des Dunes
(en breton : Itroun-Varia an Tévenn)

En octobre 1958, le recteur de l'époque annonçait la mise en place de la Vierge pour marquer le centenaire des apparitions de Lourdes et l'année mariale en cours.
D'après le recteur, pour éviter des frais, on a fait le choix d'une statue commune, placée au centre de la paroisse, au carrefour des routes principales, à Tevenn Ar Reut.
Le but était d'amener les paroissiens à honorer et prier davantage la très Sainte Vierge.

LAVOIR DU BOUS
N° 012

Le lavoir était un lieu éminemment social dans la commune. C'était le lieu de rencontre pendant des siècles de l'ensemble des femmes des différents quartiers. Elles échangeaient toutes les dernières nouvelles du village ou de la région.

Dans les années 50, voire 60, à l'arrivée des lave-linge, ces lavoirs ont progressivement disparu ou sont restés à l'abandon.

Lavoir restauré par Patrimoine & Environnement.

FOUR A GOEMON de CORN AR GAZEL
N° 013

Les fours témoignent de l'intense activité goémonière qui existait dans la région entre le XIXème et le début du XXème siècle. Cette activité débutait après les tempêtes de printemps : le goémon était récolté aux grandes marées puis remonté sur la côte et étalé afin de sécher. Une fois sec, il était brûlé dans des fours à goémon où une pâte épaisse se formait progressivement. A la fin de l'opération, après refroidissement, il restait des blocs compacts qui étaient enlevés et transportés vers les usines pour la fabrication de produits riches en iode.
Sur la commune, au moins sept fours à goémon sont conservés. Deux à la pointe de Corn ar Gazel. Un d'eux a connu une belle rénovation il y a quelques années. A cent mètres de là et vers le SuSudOuest, tout près du blockhaus de secteur de Saint-Pabu, un exemplaire rare en forme de croix, ce qui permettait de l'utiliser quelle que soit la direction du vent. Un autre four à goémon existe au SuSEst du rocher du LEVRE (bon courage pour le retrouver !).

BLOCKHAUS DE CORN AR GAZEL
N° 014

Trace du grand centre de détection aérienne de St Pabu pendant l'occupation allemande 1939 – 1945.

PIEUX anti-débarquement ou murs antichars - anciens vestiges que vous trouverez dans la campagne environnante.
Pour notre commune c'étaient des pieux tétraèdres formant un triangle en béton comportant 6 éléments et d'un poids approximatif de 1200 kg avec pour certains une mine au sommet.

PERISCOPE
Ancien périscope pour la surveillance de la côte, provenant d'un des blockhaus de secteur de Saint-Pabu.

Ce périscope est conservé au Fort musée de Montbarey Brest.
Tél : 02.98.05.39.46. ou 49.23.36. – Responsable M. Le Bolc'h.

CAVEAU DE CORN AR GAZEL (Age du Bronze)
N° 015

« Ce site de notre histoire communale n'existe plus »

Cette sépulture de l'Age du bronze a été découverte lors de travaux d'adduction d'eau. Dans un coffre rectangulaire formé de 4 pattes dallées et recouvert par une autre pierre plus grande reposait un squelette posé en chien de fusil à même le sol.
Ces tombes sont courantes dans la région (si vous vous rendez à la pointe du Guilligay à Portsall, vous pourrez même vous glisser dans l'une d'elles, vieille de plus de 3000 ans).

Bulletin de la Sté Archéologique du 29.08.1967 – Tome XCIII. Volume P 97 – page 8 – PR GIOT.
(Guide Historique du Canton de Ploudalmézeau – LLAMIR - 1993).

(Sur la carte dessin imaginaire sur base d'archives - GD).

PLATE-FORME pour personnes à mobilité réduite
N° 016

PANORAMA à 360 ° sur :
La plage d'Erlecc'h, avec vue de l'ensemble de la côte.

PANORAMA également sur la plage du Dannad.

LES ROCHES CHRISTIANISEES « route touristique »
N° 017

Ces roches, peu connues, et se trouvent à l'Est du parking du Cosquer. Elles ont été signalées pour la première fois par M. Le Bot dans un courrier de 1973. A l'époque, trois roches, portant chacune une croix gravée, avaient été observées.
M. Le Bot craignait que ces roches ne disparaissent lors de la réalisation de la route touristique. Il avait en partie raison.
Les blocs ont été déplacés (certains ont pu être détruits) et aujourd'hui, il ne reste plus qu'une croix visible ; elle est de forme latine.

(Courrier Le Bot - 1973)

ROCHER DU LIEVRE (Panorama à 360°)
N° 018

Vue magnifique : Sur l'ensemble des dunes, le littoral et le site de Coulouarn.

Sur ce rocher, vous trouverez également d'anciennes traces d'exploitation de granite des années 1800/1900 : ces traces se présentent comme une succession de rectangles (appelés « trous de ferte ») creusés sur une longueur de 15 cm et d'une profondeur de quelques centimètres. Des coins en métal étaient enfoncés dans ces trous de ferte et frappés avec une masse. Des fissures se créaient, faisant le lien entre chaque trou et progressaient en profondeur jusqu'à ce qu'une partie du rocher se casse. A la fin d'une extraction, on peut voir sur le rocher la moitié des « trous de ferte ». Si vous cherchez bien, vous trouverez ce type de traces sur d'autres rochers en parcourant la campagne.

ALLEE COUVERTE DU RIBL OU DE PONT AR BLEIZ (Néolithique : vers 3000 av. J.-C.)
N° 019

Cette allée couverte se trouve sur la commune de Lampaul Ploudalmézeau, sur le parcours pédestre n°2 de St-Pabu. Elle a été explorée en 1923 et 1924 par un amateur d'archéologie qui a découvert des fragments de poterie, une pointe de flèche, une lame de hache polie et un outil en os. La construction de ce type de tombe « débuté vers la fin du IVe millénaire avant J.-C.. En cherchant bien vous pourrez voir une cupule (petite cuvité creusée dans la roche) sur la dalle de couverture : la signification de ces cupules que l'on retrouve sur des monuments très divers (dolmens, stèles gauloises, croix) est encore énigmatique.
Les anciens du pays avaient donné un surnom à cette dalle couverte : pour eux, il s'agissait du « pont ar bleiz », en français « le pont du loup » *(Pondiven, Maileg, 1997, T.188)*
Edition : Patrimoine Archéologique de Bretagne – « Les Mégalithes de l'Arrondissement de Brest - 2009

COUCHER DE SOLEIL & PANORAMA
N° 020

Le soir en plein été, avec un peu de patience, vous pourrez voir, vers 21H, un coucher de soleil magnifique sur le large.

Dans la journée vous avez également un panorama sur le large.

PIERRE DE KERHIGN (menhir ou stèle gauloise ?)
N° 021

Il y a de nombreuses années, cette pierre se trouvait couchée dans un champ. En 1956, Jean-Marie Le Dreff en sort pièce, creusant autour du bloc, ont trouvé une douzaine de vases enterrés à 80 cm de profondeur. Suite à cela, P.-R. Giot a rédigé une courte notice faisant état de la découverte d'un petit menhir, autour duquel se trouvaient des urnes cinéraires gallo-romaines. Ce monument est également signalé dans l'inventaire des stèles du Léon publié par P.-R. Giot et M.-Y. Daire (1989). La pierre a été redressée pendant quelques années en bordure du champ, mais lors du remembrement, elle a été utilisée pour consolider un talus dans lequel elle se trouve encore, en piteux état. Il est difficile de dire s'il s'agit vraiment d'un menhir : pour ce que l'on en voit aujourd'hui, cette pierre donne l'impression d'avoir été taillée et se rapprocherait davantage des stèles gauloises, nombreuses dans ce secteur.
(Giot, Arch. CReAAH ; Giot, 1956)

CROIX et STELE DE POULLEDAN
N° 022

Croix en granite de 2,00 m datant du Haut Moyen Age. Stèle à pans et chanfreins, croix sur socle gravée en creux sur le revers. Croix monolithe, branches pattées.

Réf : Yves Pascal CASTEL - n°2775.
Atlas des croix et calvaires du Finistère

CROIX DE KERGRAC'H
N° 023

Croix en granite de 1,60 m datant du XVIème siècle. Socle. Croix monolithe, section octagonale. Elle est située sur la voie ancienne de Plougoin à la côte.

Réf : Yves Pascal CASTEL - n°2771.
Atlas des croix et calvaires du Finistère

CROIX DE MEZMEROT
N° 024

Croix en granite de 1,00 m datant du Moyen Age. Socle circulaire. Croix en relief.

Réf : Yves Pascal CASTEL - n°2774.
Atlas des croix et calvaires du Finistère

CROIX DE RUELLOU
N° 025

Elle semble faire partie des croix que Mgr Roland de Neuvillle, évêque de Léon de 1562 à 1613, incita ses fidèles à dresser un peu partout à cette époque. Les croix étaient souvent simples et c'était sa manière de lutter contre les réformés (Protestants) qui se faisaient gloire de détruire l'emblème religieux. On peut, peut-être, la dater de la seconde moitié du XVIème siècle.

Croix en granite haute de 0,85 m – monolithe de section octagonale.

Information de l'Abbé Y P Castel
Hors du répertoire des croix du Finistère.

CROIX DE KERASCOUL ou KROAS TANGUY
N° 026

Croix en granite du XVIème siècle, haute de 1,50 m, monolithe sur socle de section octagonale.

Réf : Yves Pascal CASTEL - n°2770.
Atlas des croix et calvaires du Finistère

CROIX AR MARZIN
N° 027

Ou Croix de RECEVEAN.

Croix du Moyen-Age haute de 2,00 m, sur pilier monolithe.
(Ensemble déplacé).

Réf : Yves Pascal CASTEL - n°2776.
Atlas des croix et calvaires du Finistère

CROIX DE ERLIZEN
N° 028

Cette croix en granite mesure 1,40 m. de hauteur et 0,75 m. de largeur. Elle est octagonale en deux parties. Le socle est rectangulaire (1,00 m. sur 0,90 m.). Son épaisseur est de 0,20 m.

Croix du XVIème siècle.

Ensemble rénové par M. Emile Bégoc, Receveur en 2010).

LAVOIR DE RECEVEAN
N° 029

Les premiers lavoirs auraient vu le jour au XVIIIème siècle, en réponse au besoin d'hygiène croissant.

C'est certainement un des derniers lavoirs qui ait conservé son état d'origine (du moins au plus près). On espère le conserver sous cette forme, car, comme beaucoup d'autres, il risque d'être envahi par la végétation ou dégradé.

MENHIR (détruit) DE STREAT VEUR (Néolithique)
N° 030

« Mémoire du passé – Ce site n'existe plus »
Comme plusieurs menhirs dans la région, celui de Streat Veur a été détruit au cours du XXème siècle (vers 1938). Cela n'a pas dû être bien compliqué, étant donné sa petite taille (1,90 m de hauteur).
Par chance, des archéologues nous ont laissé des descriptions, des photos et des dessins. On connaît donc son emplacement précis, ses dimensions, et on peut se faire une idée de sa forme générale.

Archives A Devoir (courrier du 28 février 1909)
E.Morel, 11/1925, Archives de l'UMR 6566 CReAAH ; A Devoir, début XXème S.
Edition : Patrimoine Archéologique de Bretagne – « Les Mégalithes de l'Arrondissement Brest – 2009 »

MANOIR DE KERASCOUL
N° 031

(Propriétaire : M. Gilbert STER, artiste peintre)

Demeure de caractère, les traces remontent à l'an 1697 avec le propriétaire de l'époque « Louis Joseph le Ny, seigneur de Caatudavel en la paroisse de Plouvorn »

Pour les amoureux des vieilles pierres et la découverte de toilles magnifiques, les propriétaires vous accueillent dans cette chaude demeure.

(Archive M. Gilbert STER).

EGLISE de SAINT TUGDUAL
N° 032

Le saint patron de cette église est Tugdual car, selon la légende, celui-ci serait venu avec des compagnons sur la rive de l'Aber Beniguet pour y fonder un monastère au VIème siècle. Il confia ensuite la communauté à Saint Maudez, pour se rendre dans le Trégor et y fonder un nouveau monastère. Ce fut d'abord une chapelle ortaire édifiée en trêve de Ploudalmézeau en 1624, devenue paroisse en 1857.
C'est un édifice lambrissé, sans style, datant du XVIIIème siècle ainsi que l'inscription du tympan du portail ouest
« FAIET FAIER, PAR/VENERABLE. ET. DISCRET/MRE. FR. JACQUEN. PRET. CVRE. SOVS LE RECTORAT DE MR. FLOCH 1767 »
Elle est en forme de croix latine avec ailes du transept arrondies et chevet à pans coupés ; des boiseries à décor de pilastres cannelés recouvrent les murs du chœur ; le clocher a un étage de cloches et une flèche modeste. On peut y voir des statues anciennes en bois polychrome, un bénitier encastré portant les armes des Kergoalou et des vitraux de l'atelier Lobin datés de 1885.
(Extrait Diocèse de Quimper et de Léon – répertoire Eglises Chapelles - R. Couffon – A Le Bars – 1988)

CROIX DU CIMETIERE
N° 033

Croix en pierres de Kersanton, érigée vers 1870, haute de six mètres, elle repose sur un socle cubique à pans. Le fût est à deux niveaux : le premier octagonal, le second rond. Le chapiteau est à crochets, la croix fleuronnée porte un crucifix surmonté d'une inscription (INRI).

Réf : Yves Pascal CASTEL - n°2779.
Atlas des croix et calvaires du Finistère

PIERRE DU GARDE CHAMPETRE
N° 034

Dans les temps anciens, le garde champêtre (loi du 6 octobre 1791) était, en quelque sorte, une des personnalités des villages, en bon rang après le maire, le curé, l'instituteur et les conseillers municipaux. Chargé de l'ordre public sur la commune, il faut reconnaître que c'était l'homme de l'information « officielle » administrative et communale, celui par qui toute nouvelle transitait, dans un sens comme dans l'autre. Il était le trait d'union entre les édiles et les administrés du village.
Avec « Avis à la population », il prévenait les gens de son arrivée et annonçait par exemple le passage du ramoneur, comme celui du percepteur.

Le dernier garde champêtre de notre commune, Mr Marcel Guenaff, a quitté ses fonctions en 1990.

MAISON DE CARACTERE
N° 035

Cette demeure du XVIIème-XVIIIème (début 1700 information cadastrale) représente un patrimoine historique important pour la commune et le secteur de PORZ AR VILIN.
Nous retrouvons sa trace dans divers écrits :
- Un moulin (aujourd'hui disparu) serait à l'origine de ce lieu
« Regards d'enfants - Skolig-Al-Louarn ».
- Une activité d'un négociant en bois qui recevait par mer sa marchandise,
- Un suivi de diverses activités et la dernière en date une crêperie avant la fermeture en 2008,
- Aujourd'hui demeure familiale.
Voir également la note 035 bis)
A l'origine, ces deux bâtiments étaient une seule propriété avant les répartitions aux propriétaires actuels.

MAISON CARACTERE PORZ AR VILIN
N° 035bis

Cette demeure également du XVIIIème (de 1780, information cadastrale) est une prolongation de la propriété d'origine.

- Il reste dans cette partie de bâtiment la meule de l'ancien moulin,
- Aujourd'hui cette demeure est familiale & gîte d'accueil.

(Voir également la note 35).
A l'origine, ces deux bâtiments étaient une seule propriété avant les répartitions aux propriétaires actuels.

ANCIEN PRESBYTERE
N° 036

Demeure des recteurs et du vicaire de la paroisse pendant de nombreuses années, également destinée à loger les malades et indigents. Cette construction datant du début des années 1700, est devenue, après rénovation en 2007, une maison d'hôtes.

MAISON DE CARACTERE
N° 037

(rue du Bourg)

Cette maison a été la première mairie de notre commune ; ces murs ont également abrité l'école publique des garçons, puis l'école publique mixte jusqu'en 1970 environ.
Elle fut rénovée courant 1983 (informations cadastrales)
Ce jour, lieu d'accueil et de gîte B & B.

LAVOIR DE ST MAUDEZ
N° 038

Lieu de rencontre et travail des lavandières sous la protection de St Maudez (statue en bois restaurée et exposée dans l'église), cette statue a été copiée en granite pour garnir le fond de la fontaine.
La statue avait mystérieusement disparu en 1960. Après une absence de plus de trois ans, St Maudez a regagné son domicile dans la nuit du 14/15 septembre 64.
Les lavoeuses ont retrouvé leur sourire. Et elles ont pris la ferme résolution de ne plus mettre le linge à sécher sur la tête du bon saint.

Lavoir restauré par Patrimoine & Environnement en 2008.

FONTAINE DE ST MAUDEZ

A proximité du lavoir, elle servait pour la distribution de l'eau dans le secteur du bourg et pour abreuver le bétail.

STELE GAULOISE
N° 039

La commune de Saint-Pabu possède six stèles gauloises. Certaines sont situées dans des propriétés privées, d'autres sont facilement accessibles (mairie, Pouilledan, St Billio).
Ces pierres ont été taillées entre 600 et 400 avant J.-C et sont les vestiges les plus visibles de la présence des Gaulois dans notre région. Elles sont très nombreuses dans le Finistère et le Morbihan. Plusieurs fouilles ont démontré qu'elles étaient liées à des cimetières par incinération. Aujourd'hui, la plupart des ces stèles ne sont plus à leur place d'origine : elles ont été déplacées, le plus souvent près de chapelles ou pour servir de supports à des croix.

La stèle (qui n'est en réalité qu'un fragment de stèle) se trouvant aujourd'hui près de la Mairie a été découverte en 1988 dans les dunes de Pouilledan lors de travaux d'extraction de sable.

(Archiv. Le Goffic Michel Oct. 1988 – Conseil Général du Finistère, Centre Départemental de l'archéologie)

PONT DE PIERRE – DE TRAON BIHAN
N° 040

Cette vallée, aujourd'hui but de promenade, sur l'itinéraire du GR34, était, dans les années reculées, située sur une route de servitude et de liaison entre Plougoin et St Pabu.

Dans ce secteur, on de nos anciens moulins (Traon Bihan) aujourd'hui disparu, se trouvait au lieu dit Ruzulan.

(Voir « Regards d'enfants » sur les moulins de l'Aber-Benoît de Anno-Vari Arzur - Skolig-al-louarn – Plouvien).

LEGENDE DU MANOIR DE MEZNAOT
N° 041

PROPRIETE PRIVE INTERDITE AU PUBLIC

Le seigneur de Meznaot était le terreur du Bas-Léon. Il avait une fille extrêmement belle que le diable voulut épouser. Le seigneur accepta la demande, à condition que le prétendant lui amène, en une seule nuit, l'eau de la fontaine de St Ibilio en Plougoin, jusque dans la cour de son château. Le démon se mit à l'œuvre et construisit un aqueduc qui, avant l'aurore, atteignait presque l'entrée de la cour. Une servante avisée put heureusement arrêter les projets du malin. Elle courut au poulailler munie d'une lanterne et d'ordres brusquement la lumière sur le coq qui, réveillé en sursaut, crut que c'était l'aurore, lança son cocorico, signal fatidique du lever du jour. Le diable, furieux de n'avoir pas réussi à finir son ouvrage de temps, s'enfuit, laissant la jeune fille derrière lui.

(Guide Historique du Canton de Ploudalmézeau – LLAMIR - 1993).

PANORAMA DE L'ANSE DE MEZNAOT
N° 042

Site ornithologique

Havre de paix et de calme. Il est recommandé de ne pas déranger les oiseaux, de profiter de cette nature et de rêver.

Selon la saison, on pourra y observer de nombreuses espèces : goélands, mouettes, courlis, huîtriers pies, aigrettes, tadornes, chevaliers, sternes, grèbes, hérons, cygnes…

TRESOR Gallo-Romain de SAINT PABU
N° 043

« Mémoire du passé – Ce site n'existe plus »

En 1889, dans un champ nommé « Mezou Radenoc », des carriers ont mis au jour un coffre en bois contenant 61 kg de monnaies romaines (11000 pièces) et 3 vases en argent. Ces trois vases sont intéressants car les découvertes de vaisselle en argent de cette période sont rares en France.

Ces objets ont été déposés en terre vers le début du IVème siècle après J.-C. Une partie des pièces et les vases avaient été achetés par Paul du Chatellier, un archéologue renommé à l'époque. Les vases sont aujourd'hui conservés au Musée des Antiquités Nationales de Saint-Germain-en-Laye. Les monnaies se trouvent dans un institut de l'Université de Rennes II.

(Illustration d'après description et dessin de Paul du Chatellier – Revue Archéologique de 1889). (Sur la carte dessin sur base d'archives - GD)
(Exposition au MUSEE ARCHEOLOGIE DE ST GERMAIN-EN-LAYE).

BATEAU LE « ST YVES »
N° 044

Conçu en 1957 - a navigué jusqu'en 2000.

François LAOT, son propriétaire, l'a offert à la mairie pour embellir l'entrée de la commune.

CROIX ET STELES DE ST IBILIO
N° 045

Deux stèles gauloises et deux croix monolithes frustes en granite de 1,50 m et 0,90 m datant du Haut Moyen-Age.

Réf : Yves Pascal CASTEL - n°2777 et 2778.
Atlas des croix et calvaires du Finistère

(Ensemble déplacé).

CHAPELLE DE ST IBILIO (Période gauloise – Moyen-Age)
N° 046

« Mémoire du passé – Ce site n'existe plus »

Aujourd'hui, on s'arrête rarement à Sèbilio. On y passe seulement en voiture. Pourtant, c'est en lieu chargé d'histoire où plusieurs communautés se sont succédé. Les plus anciens témoignages sont deux stèles gauloises, dont une est brisée. On y trouve des traces de présence gallo-romaine (fragments de tuiles et poteries). La carte archéologique de la Gaule (P. Galliou, 1989) note également la découverte en 1876 d'un aqueduc dans ce secteur. Une chapelle « aussi exiguë » (« petite diablon, qu'elle ne pouvait contenir que deux personnes et un chien » (Extrait du Guide Historique du Canton de Ploudalmézeau – LLAMIR) accompagnée de deux croix. Les croix et stèles se trouvent aujourd'hui près du cimetière.

(Extrait du Diocèse de Quimper et de Léon – Nouveau répertoire des Eglises et Chapelles) - (René Couffon – Alfred Le Bars) 1988.
(Sur la carte dessin imaginaire des lieux - GD).

MENHIR DE KEROUANT (Néolithique : 5000-2000 av. J.-C.)
N° 047

Propriété privée

Ce menhir est visible depuis le bord de la route. Jusqu'en 1974, il se trouvait couché dans un champ voisin. Il mesure 2,50 m de haut. Sa régularité s'explique par une mise en forme réalisée au moyen de blocs percutés contre sa surface (cette technique a été utilisée sur d'autres menhirs, comme ceux de Kergaziou à Brélès). Cela confirme qu'il s'agit bien d'un menhir et non d'un bloc naturel. D'ailleurs, le cadastre datant de 1842 porte la trace des toponymes alentour qui font référence à ce monument : près de 20 parcelles sont nommées « park ar menhir », « var laes d'ar men hir » ou « mezou menhir ».

(Plan cadastral, 1842, ADF, Brest ; Lescop, 1991 ; Pello, 2000)
Patrimoine Archéologique de Bretagne
Les Mégalithes de l'Arrondissement de Brest 2009

Le gisement de Kerc'hleus – En Kerlagadoc (Age du Bronze : 2000-1000 avant J.-C.)
N° 048

« Mémoire du passé – Ce site n'existe plus »

Ce gisement a été découvert en 1927 lors de travaux près de la ferme de Kerc'hleus. Il comprenait plusieurs objets en bronze, comme des haches à douille, des pointes de lances et des épées. Il y a aussi été trouvé des ossements de sanglier, de cheval et même d'homme.

Rapport : Louis l'Hostis (Docteur vétérinaire Ploudalmézeau).
Bulletin société préhistorique Française n°11-1934.

(Sur la carte photo d'archives L. L'Hostis).

CROIX DE KERLAGADOC
N° 049

Ensemble de deux croix monolithes en granite de taille fruste, hautes de 1,20 m et 1,40 m, datant du Haut Moyen-Age.

Réf : Yves Pascal CASTEL - n°2773.
Atlas des croix et calvaires du Finistère

CROIX DE KERMERRIEN
N° 050

Croix en granite haute de 0,70 m, datant du Haut Moyen-Age. Socle rectangulaire. Croix monolithe, branches courtes pattées.

Réf : Croix du Finistère xxxe n°2772.
Mémoire de l'Abbé Y.P. Castel.

LES ANCIENS MOULINS DE LA COMMUNE
N° 051

« Mémoire du passé – Ces sites n'existent plus »

Aujourd'hui disparus : Nous trouvons des traces sur les secteurs de :
a) Milin ar Forz ou Pors Ar Vilin (Réf : 137)
b) Milin Kozulon Réf : 136)
(Extrait de l'ouvrage « REGARDS D'ENFANTS » Skolig-al-louarn – Plouvien – avec de gravure de schémas extraits de « l'histoire des inventions » éd. Hachette – maquettes réalisées par M. Duval, Matreff et M. le Bolch, Carhaix)
Les cartes de Cassini de 1778 révèlent les implantations de nombreux moulins sur l'ensemble communal. A cette époque le besoin en farine est important.
Après la Révolution, à l'époque napoléonienne, ce besoin devient croissant pour l'approvisionnement des troupes.
Le déclin commence pour les petits moulins dans les années 1800 jusqu'à nos jours.

TUMULUS DE KERASCOUL (Age du Bronze : 2000-1000 av. J.-C.)
N° 052

Si les tombes néolithiques sont nombreuses sur le littoral (lle Carn à Ploudalmézeau par exemple), les tombes de l'Age du Bronze le sont tout autant dans les terres. A cette époque, ces tombes, destinées à une élite, étaient construites au moyen de dalles et de moellons qui formaient un coffre dans lequel était déposé le défunt accompagné de différents objets (ce pouvait être un vase, plus rarement, des objets en bronze ou des pointes de flèche en silex). Ce coffre était ensuite recouvert de terre, ce que l'on nomme aujourd'hui tumulus (en breton, on les appelle « dorgen » ou « crugel »).
Le tumulus de Kerascoul n'a jamais été fouillé ; on ne peut donc pas savoir ce qu'il renfermait exactement. C'est probablement trop tard d'ailleurs, car la route qui le coupe a dû causer la destruction de la tombe.

(Sur la carte, le dessin représente ce qu'a pu être le tumulus de Kerascoul).

AGE DE PIERRE – SILEX – POINTE DE FLECHE
B

COLLECTION PRIVEE - **B**

Cette pointe de flèche, découverte à Kerascoul, remonte au Néolithique ou au début de l'Age du Bronze. Elle a été taillée dans du silex de manière assez sommaire et a dû servir pour la chasse. Le matériau est très intéressant pour les archéologues. Le silex est une roche qui se taille très bien, mais qui n'existe pas à l'état naturel en Bretagne. Pour en trouver, les hommes devaient se rendre sur le littoral où ils ramassaient des galets provenant de gisements sous-marins. Aussi, lorsqu'on trouve aujourd'hui du silex dans un champ, on sait à coup sûr qu'il a été transporté par des hommes, le plus souvent pendant la Préhistoire.

LAME DE HACHE POLIE – Néolithique
A

COLLECTION PRIVE - **A**

Notre région a été très occupée au Néolithique (période qui s'étend de 5000 à 2000 avant J.-C.), comme en témoignent les nombreux menhirs et dolmens. Dans les champs, il arrive fréquemment de découvrir des outils en pierre, comme cette hache polie qui a été trouvée près du village de Kerouant. Il s'agit d'une lame de hache, outil très important, car il permettait d'abattre les arbres pour cultiver, de construire des maisons et de fabriquer d'autres objets. La hache polie avait une telle valeur qu'elle est devenue un objet de prestige : des lames sont représentées sur des menhirs, dans des dolmens, certaines ont été fabriquées uniquement pour être des objets d'apparat, comme c'est le cas pour la lame photographiée ici, qui a été taillée et polie dans un matériau rare, non identifié, mais qui est, à coup sûr, extérieur à la Bretagne.

FRAGMENTS D'AMPHORES et DE TUILES
C

COLLECTION PRIVEE - **C**

Ces fragments d'amphores et de tuiles ont été trouvés sur le littoral de Saint-Pabu.
Patrick Galliou, spécialiste de la période, y a reconnu un morceau d'amphore vinaire italique, qui confirme la fréquentation du littoral à l'époque gallo-romaine.

LEXIQUE

Quelques noms BRETON & FRANÇAIS

Ankou	Mort
Avel	Vent
Beg an enez	Pointe de l'Ile
Benniget	Bénit
Da rouz-beure	Au chant du coq
Dour	Eau
Karreg	Rocher
Ker	Village
Kroaz	Croix
Loar	Lune
Mor	Mer
Taol-Heol	Coup de soleil

PARCOURS (1) Départ du Parking – MAISON DES ABERS
N° 001

Direction N/E (sur la droite en regardant la plage)

De la table panoramique **N° 02**, suivre l'impasse de la pointe de Kervigorn.
Au niveau du n°32, existait une fortification de VAUBAN et au XVIII è siècle « Ancienne Batterie de Kervigorn » **N° 03**.
Continuer jusqu'à un escalier sur la gauche : à cet endroit existait sous l'occupation allemande, des blockhaus et un champ de mines.
PANORAMA sur la plage de Bennigat et l'Aber-Benoît.
Descendre l'escalier jusqu'à la plage pour arriver au lavoir et à la fontaine de Bennigat **N° 04**.
En continuant le GR34,
- Vous trouverez un jardin sur votre droite avec belvédère **N° 05** et un PANORAMA sur la sortie de l'Aber-Benoît.
- Petit chemin de terre du GR34 en découvrant à la sortie sur la gauche une très belle maison de caractère **N° 06**.
Continuer dans la rue de Bennigat pour arriver sur la gauche à un petit chemin de terre en direction du club de voile. Vous trouverez un second PANORAMA sur l'aber. Remonter vers la rue de Bennigat, au carrefour prendre à gauche la rue du Passage jusqu'à la maison du passeur et sa cale **N° 07** « Autrefois il existait un transport en barque pour la traversée vers Landéda ».
Continuer le GR34 au-dessus de l'aber : sur la gauche, une maison de caractère. Continuer jusqu'à la rue du Stellac'h, puis tourner à gauche pour descendre sur le port **N° 08**. Vous avez un PANORAMA sur Landéda, l'aber, et une maison époque 1900 en face. Reprendre la rue du Stellac'h jusqu'à l'impasse de Penkear. A gauche suivre le panneau « Puits de TY MEAN **N° 09** ». Rue de Kervaodavel, sur votre gauche au n°14 vous avez un ancien four à pain. Prendre à droite en direction de la rue du Passage, puis à gauche vers la place de Tevenn Ar Reut. Vous pouvez admirer sur la place la croix de Tevenn Ar Reut ou KROAS PELLEN **N° 10**.
Après les commerces, à l'angle de la rue de Kervigorn sur votre droite, une statue de la VIERGE **N° 11** (Notre Dame des Dunes). Continuer tout droit sur la rue Aval Vor jusqu'à la rue du Bous. Dans cette rue, vous trouverez sur votre gauche une fontaine et un lavoir **N° 12**. Poursuivre jusqu'à la rue de Trevoc'h puis à gauche vers la rue de Corn Ar Gazel et à droite vers la plage et le parking de départ soit environ 7 km.

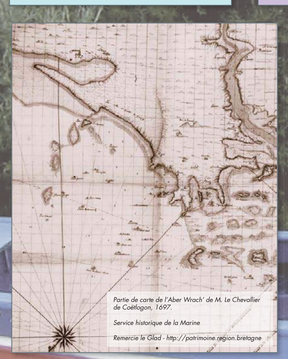

Partie de carte de l'Aber Wrach' de M. Le Chevallier de Coëllogon, 1697.

Service historique de la Marine

Remercie le Gilad - http://patrimoine.region.bretagne

PARCOURS (2) Départ du Parking – MAISON DES ABERS
N° 01

Direction N/O (sur la gauche en regardant la plage)

En direction du camping **N° 03**, vous avez sur votre gauche le hameau de Corn Ar Gazel. Dans ce lotissement, lors de travaux d'adduction d'eau, a été découvert un caveau (sépulture de l'âge de bronze, aujourd'hui disparue) **N° 18**. Voir au passage les vestiges de la 2ème guerre **N° 14** « blockhaus ». Poursuivre sur les dunes pour découvrir un four à